

Cimitero di S. Maria (individuato su Ortofoto e su Aerofotogrammetrico) SCALA 1:1.000

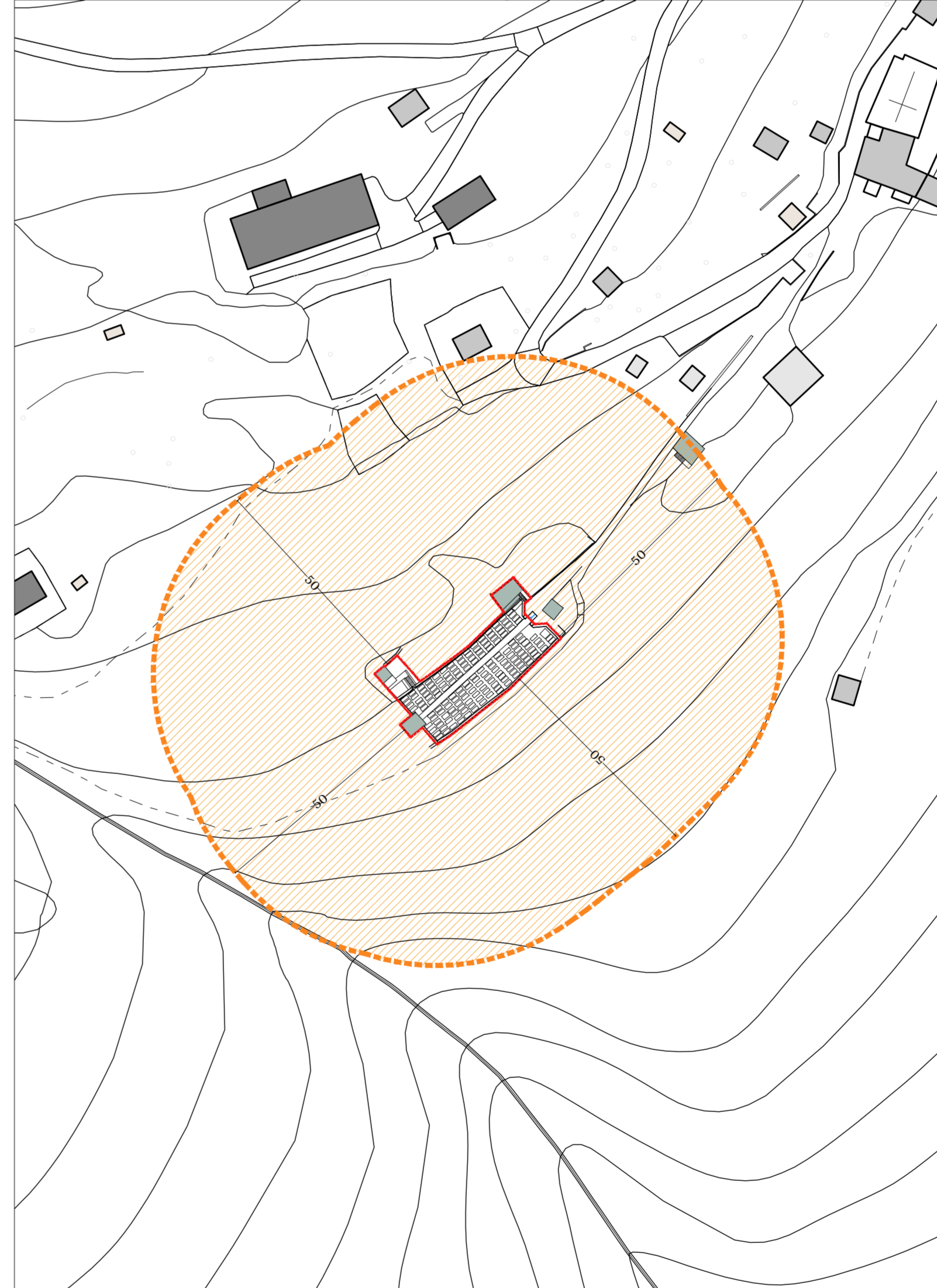
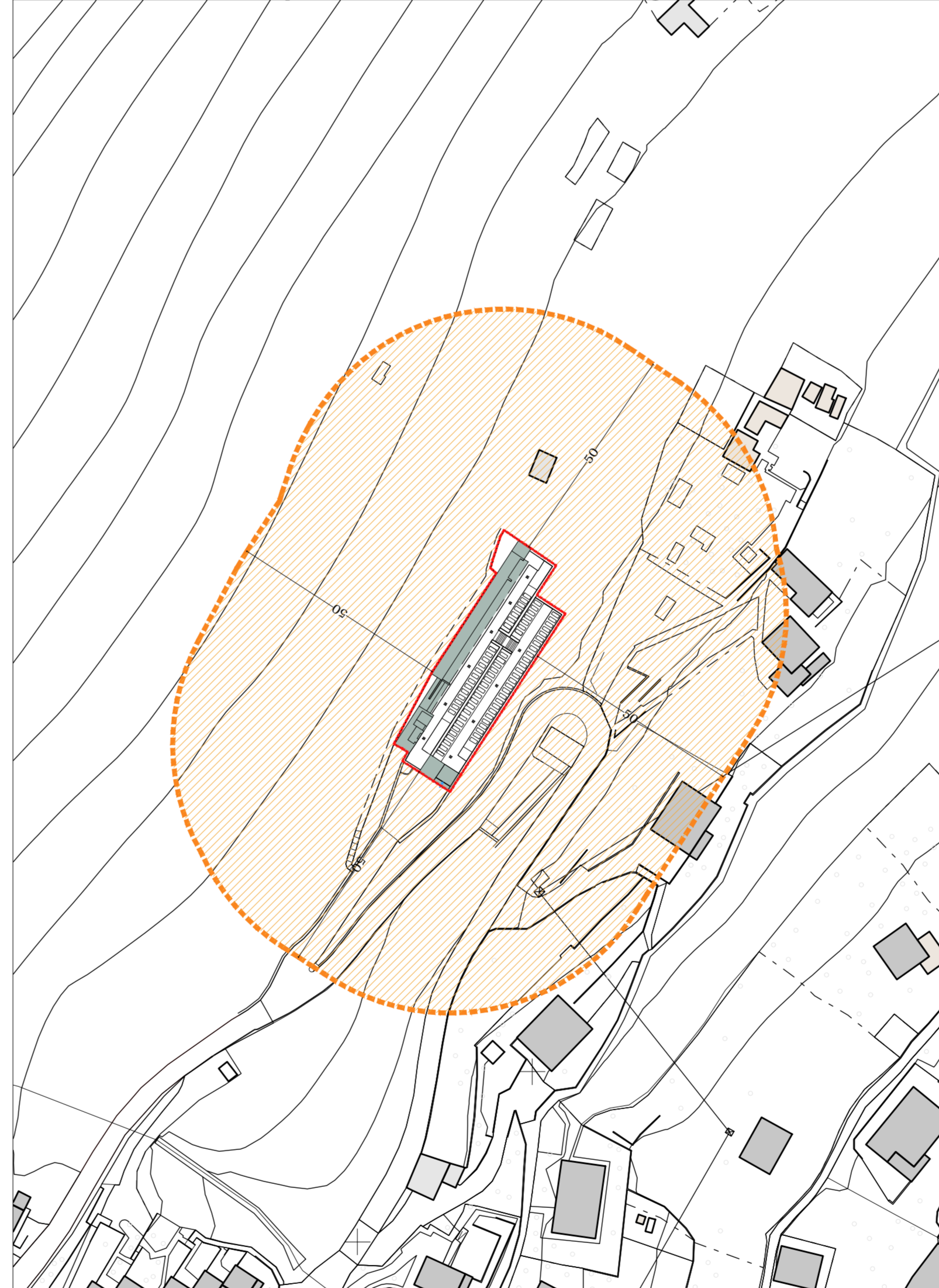
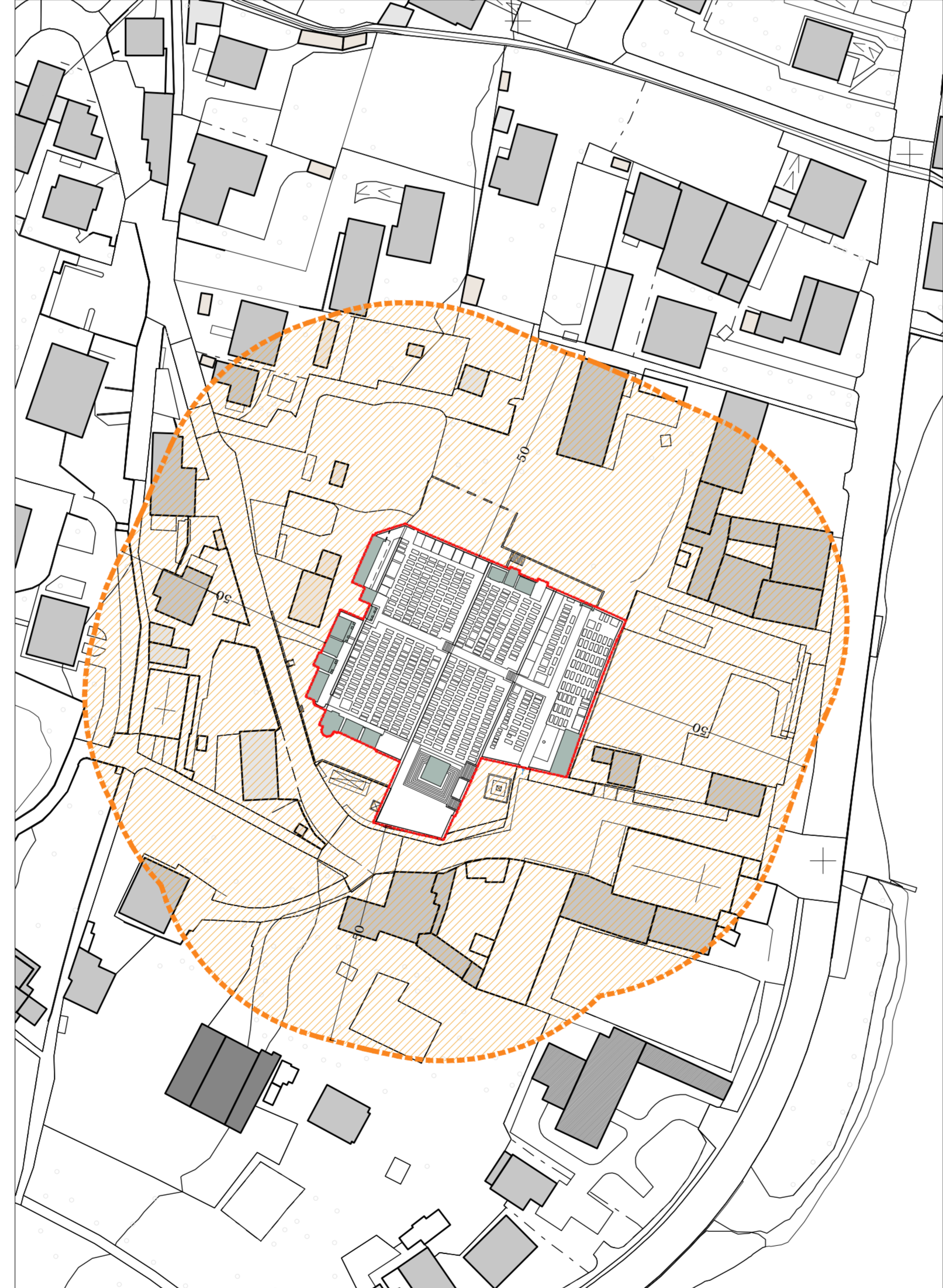


Cimitero di Sant'Abbondio o di Acquasetta (individuato su Ortofoto e su Aerofotogrammetrico) SCALA 1:1.000



Cimitero di San Martino (individuato su Ortofoto e su Aerofotogrammetrico) SCALA 1:1.000

- Rotazione cimiteriale
 - ▨ Fascia di rispetto cimiteriale (50 m)
 - ▨ Accessibilità - percorsi carrai per raggiungere l'accesso al cimitero partendo dalle strade ad elevata presenza veicolare
 - ▨ Accessibilità - percorsi esclusivamente pedonali per raggiungere l'accesso al cimitero partendo dalle strade ad elevata presenza veicolare
- BACINO DI UTENZA:**
 corrisponde all'intero territorio comunale suddiviso in base alla dimensione e alla ricchezza dei cimiteri e corrisponde a:
- Cimitero di Santa Maria 50%
 - Cimitero di Sant'Abbondio o Acquasetta 35%
 - Cimitero di San Martino 15%
- per eventuali sposteri come richiesto dagli Uffici Comunali in base alle caratteristiche delle soprastanti degli ultimi anni e alle dimensioni dei cimiteri.



COMUNE DI SANSIRO
PROVINCIA DI COMO

ASSOCIATI
 STUDIO PROGETTAZIONI

angelo avedano
 architetto

barbara larici
 architetto

roberto larici
 ingegnere

giorgio motta
 architetto

OGGETTO
PIANO CIMITERIALE
 Comune di San Siro

Inquadramento territoriale
 accessibilità
 bacini di utenza

DATA
 Luglio '16

SCALA
 1:1.000

PIRELLA
305/14

ELABORATO
1

La riproduzione di questo opera è autorizzata dal progettista.

PER CANTIERI IN CARTA: 0304/81111 - Tel. 030/330000000 - 030/330000000